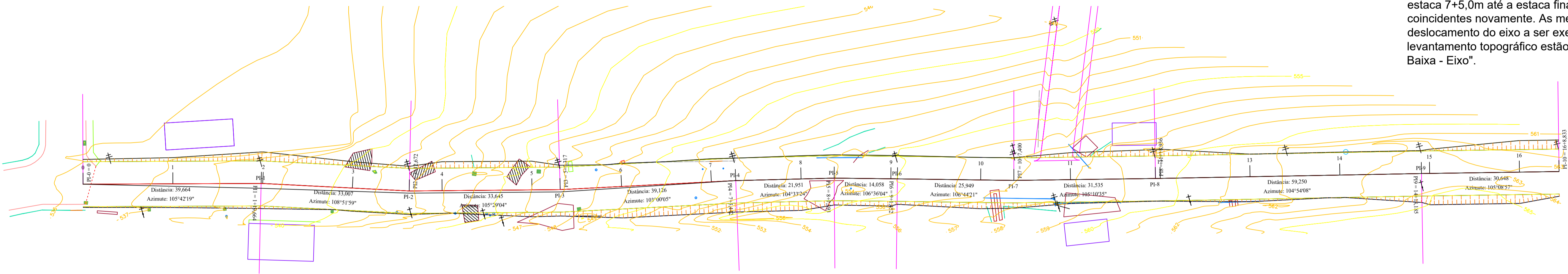
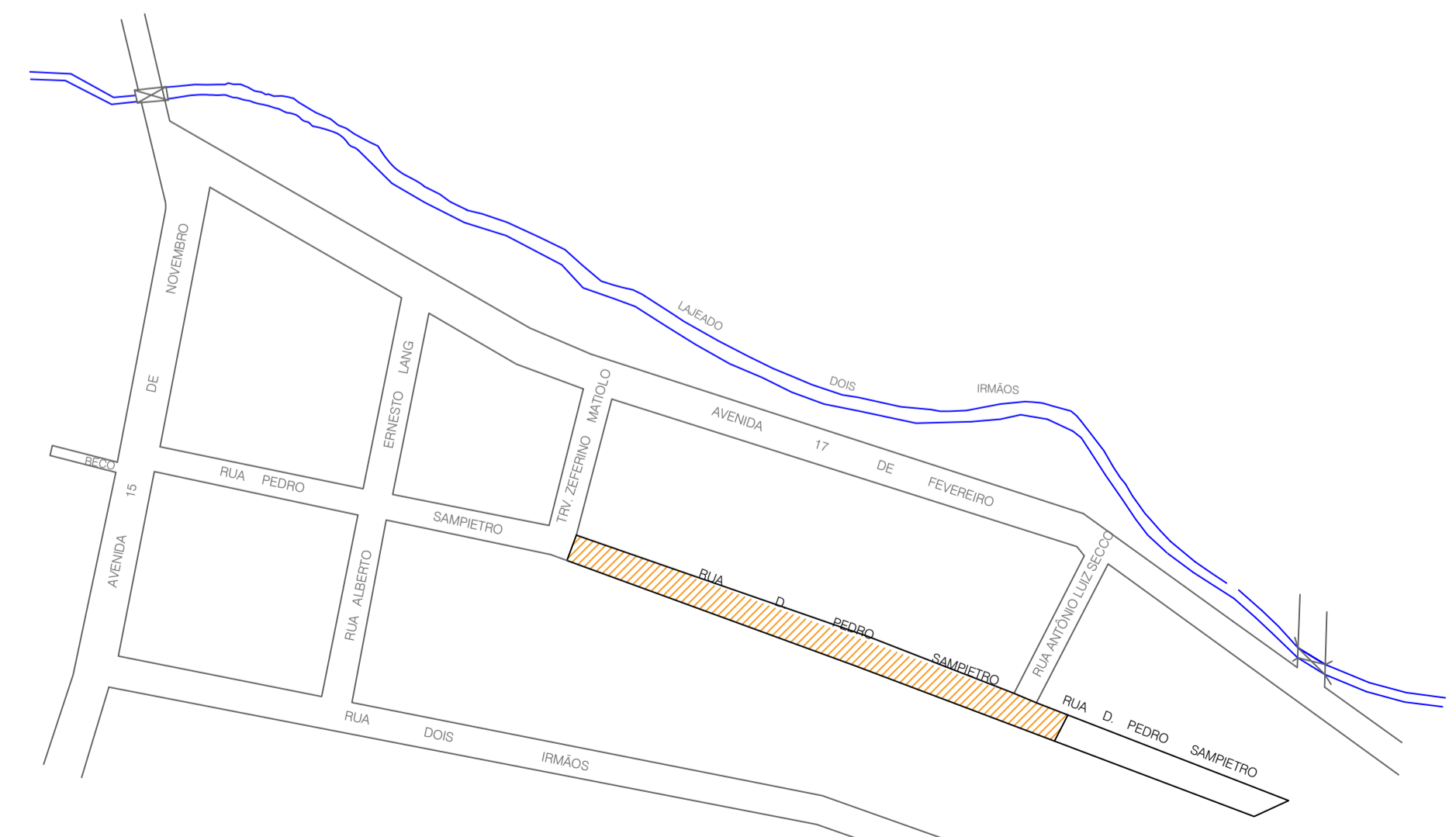
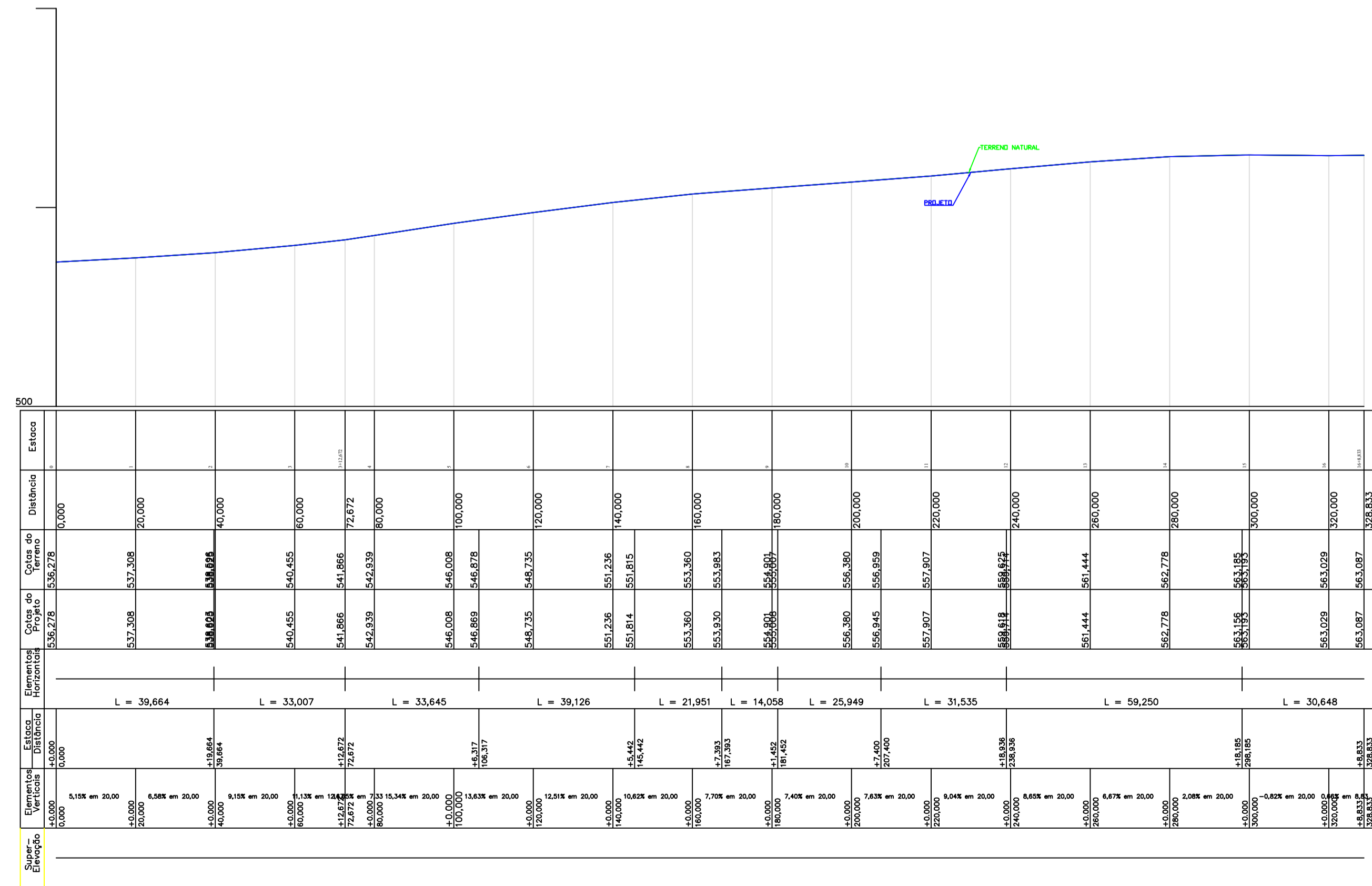


1. PLANTA BAIXA - EIXO
Escala 1:500



Observação:
Para melhor aproveitamento da caixa viária existente ocorreu uma alteração entre o eixo do levantamento topográfico e o eixo que deverá ser executado, conforme o seguinte: no ponto inicial da pavimentação (estaca 0) os dois eixos são coincidentes, a partir dali até a estaca 7+5,0m existem variações entre o eixo do levantamento topográfico e o eixo a ser executado e, por fim, a partir da estaca 7+5,0m até a estaca final os eixos são coincidentes novamente. As medidas correspondentes ao deslocamento do eixo a ser executado e o eixo do levantamento topográfico estão indicadas na "Planta Baixa - Eixo".

2. LEVANTAMENTO TOPOGRÁFICO
Escala 1:500



3. PLANTA DE LOCALIZAÇÃO
Escala 1:2500

CARIMBOS/APROVAÇÕES:

MUNICÍPIO DE PRESIDENTE CASTELLO BRANCO
 RUA ALBERTO ERNESTO LANG, 29 - CENTRO - CEP: 89.745-000
 PRESIDENTE CASTELLO BRANCO-SC
 FINE/FAX: (49) 3457-1122
 SITE: www.castellobranco.sc.gov.br - e-mail: prefeitura@castellobranco.sc.gov.br

REVISÃO	16/02/2024	EMISSÃO INICIAL	RENAN MURARO
DATA		DESCRIÇÃO	DESENHO

PAVIMENTAÇÃO RUA PEDRO SAMPIETRO
 RUA PEDRO SAMPIETRO - CENTRO - PRESIDENTE CASTELLO BRANCO - SC

CONTEÚDO:
 PLANTA BAIXA
 LEVANTAMENTO TOPOGRÁFICO
 PLANTA DE LOCALIZAÇÃO
 PERFIL TOPOGRÁFICO

PROPRIETÁRIO:
 NEIVA KLEEMANN TONIELO
 PREFEITA MUNICIPAL - MUNICÍPIO DE PRESIDENTE CASTELLO BRANCO

AUTOR DO PROJETO:
 RENAN MARCOS MURARO
 ENGENHEIRO CIVIL CREA 165.937-1/SC

DESENHO:
 RENAN MURARO

ESCALA:
 INDICADA

DATA:
 FEV/2024

ARQUIVO:

TIPO:

01 / 07

FORMATO A1 - (841,00 X 594,00)MM